


Réception par le préfet : 23/06/2020

Affichage : 19/06/2020

3.2 Document graphique réglementaire

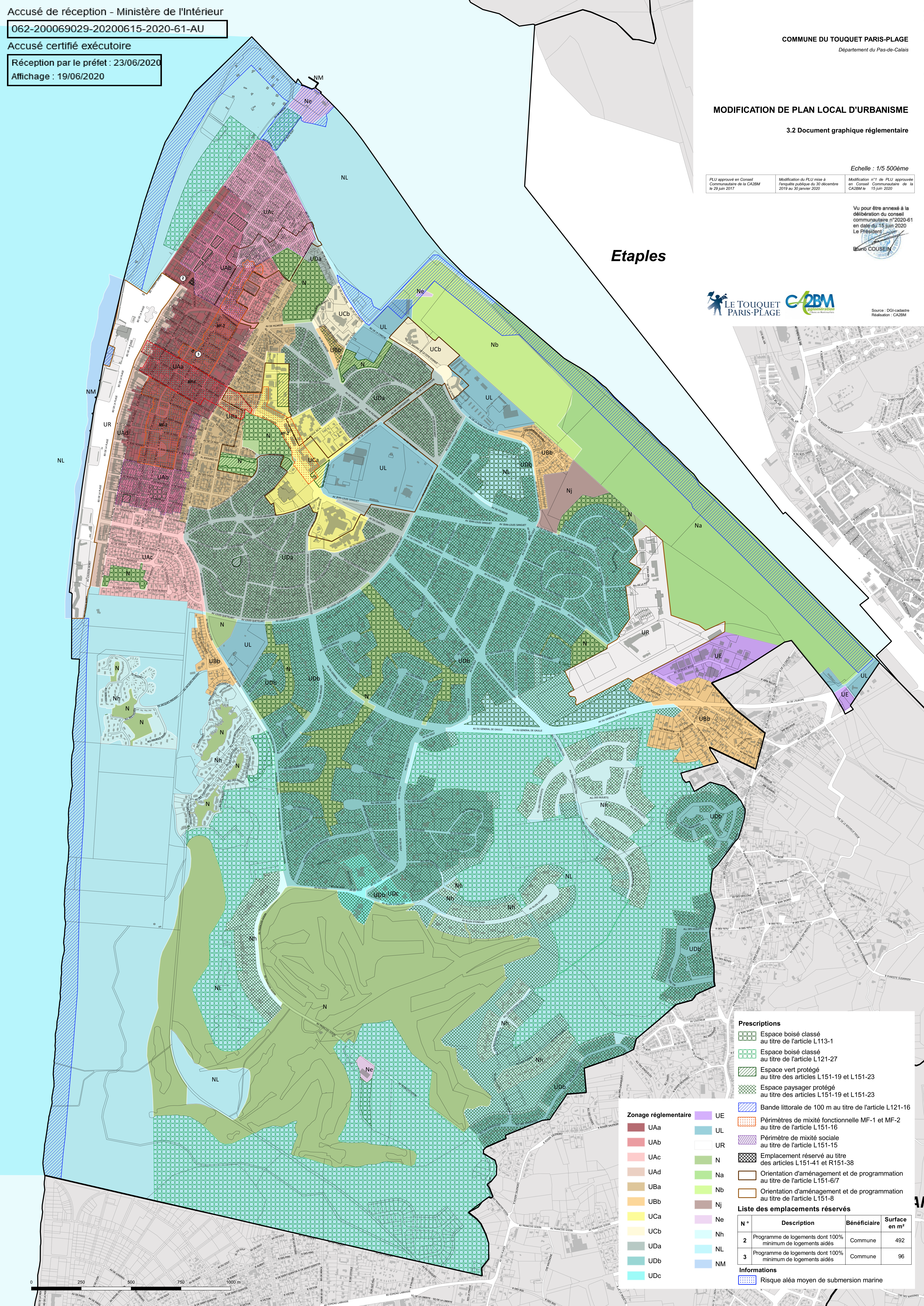
PLU approuvé en Conseil Communautaire de la CA2BM le 29 juin 2017	Modification du PLU mise à l'enquête publique du 30 décembre 2019 au 30 janvier 2020	Modification n°1 de PLU approuvée en Conseil Communautaire de CA2BM le 15 juin 2020
---	--	---

Vu pour être annexé à la
délibération du conseil
communautaire n°2020-
en date du 15 juin 2020
Le Président : 












Bruno COUSEIN







Source : DGI-cadastre
Réalisation : CA2BM

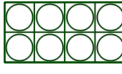











Zonage réglementaire

-  UAa
 UAb
 UAc
 UAd
 UBa
 UBB
 UCa
 UCb
 UDa
 UDb
 UDC

-  UE
 UL
 UR
 N
 Na
 Nb
 Nj
 Ne
 Nh
 NL
 NM

- ## Prescriptions

- | | |
|---|--|
|  | Espace boisé classé
au titre de l'article L113-1 |
|  | Espace boisé classé
au titre de l'article L121-27 |
|  | Espace vert protégé
au titre des articles L151-19 et L151-23 |
|  | Espace paysager protégé
au titre des articles L151-19 et L151-23 |
|  | Bande littorale de 100 m au titre de l'article L121-16 |
|  | Périmètres de mixité fonctionnelle MF-1 et MF-2
au titre de l'article L151-16 |
|  | Périmètre de mixité sociale
au titre de l'article L151-15 |
|  | Emplacement réservé au titre
des articles L151-41 et R151-38 |
|  | Orientation d'aménagement et de programmation
au titre de l'article L151-67 |
|  | Orientation d'aménagement et de programmation
au titre de l'article L151-8 |

Liste des emplacements réservés

N °	Description	Bénéficiaire	Surface en m²
2	Programme de logements dont 100% minimum de logements aidés	Commune	492
3	Programme de logements dont 100% minimum de logements aidés	Commune	96

Informations

- Risque aléa moyen de submersion marine

MODIFICATION DE PLAN LOCAL D'URBANISME


3.2bis Document graphique réglementaire

Echelle : 1/5 500ème

PLU approuvé en Conseil
Communaux de la CA2BM
le 29 juin 2017

Modification du PLU mise à l'enquête publique du 30 décembre 2019 au 30 janvier 2020

Modification n°1 de PLU approuvée
en Conseil Communautaire de
CA2BM le 15 juin 2020

Vu pour être annexé à la
délibération du conseil
communautaire n°2020-6
en date du 15 juin 2020
Le Président : 

Bruno COUSEIN

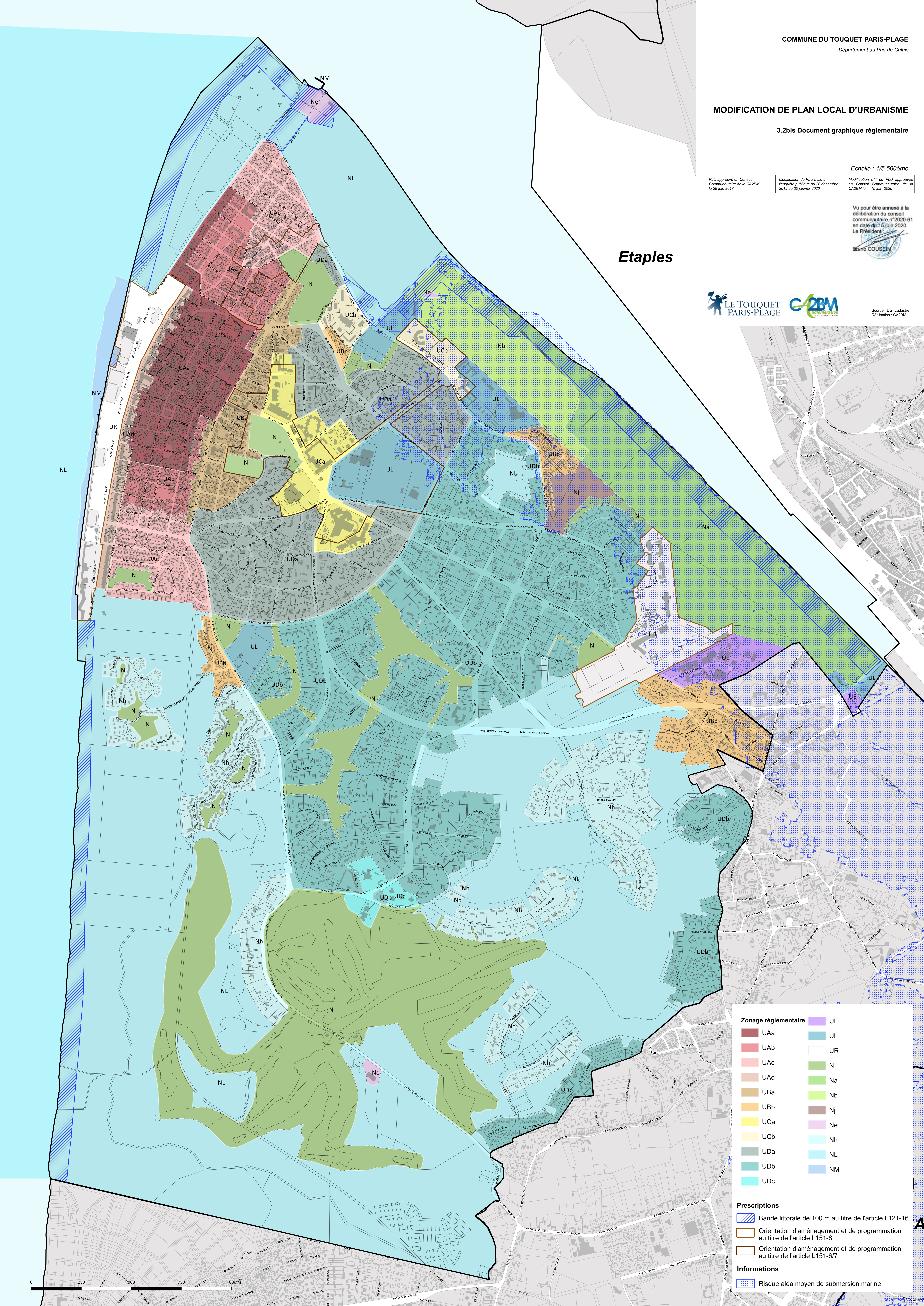


LE TOUQUET
PARIS-PLAGE



Source : DGI-cadastre
Réalisation : CA2BM

Etaples



MODIFICATION DE PLAN LOCAL D'URBANISME

3.4 Document graphique réglementaire - zoom

Echelle : 1/2 000ème

PLU approuvé en Conseil Communautaire de la CAZBM le 29 juin 2017	Modification du PLU mise à l'enquête publique du 30 décembre 2019 au 30 janvier 2020	Modification n°1 de PLU approuvée en Conseil Communautaire de la CAZBM le 15 juin 2020
---	--	--

Vu pour être annexé à la
délibération du conseil
communautaire n°2020-61
en date du 15 juin 2020
Le Président
Benoît COUSEIN

Source : DGI-cadastre
Réalisation : CAZBM



Zonage réglementaire

- UAa
- UAb
- UAc
- UAd
- UBa
- UBb
- UCa
- UCb
- UDa
- Udb
- UDc
- UE
- UL
- UR
- N
- Na
- Nb
- Nj
- Ne
- Nh
- NL
- NM

Prescriptions

- Espace boisé classé au titre de l'article L113-1
- Espace boisé classé au titre de l'article L121-27
- Espace vert protégé au titre des articles L151-19 et L151-23
- Espace paysager protégé au titre des articles L151-19 et L151-23
- Bande littorale de 100 m au titre de l'article L121-16
- Périmètres de mixité fonctionnelle MF-1 et MF-2 au titre de l'article L151-16
- Périmètre de mixité sociale au titre de l'article L151-15
- Emplacement réservé au titre des articles L151-41 et R151-38
- Orientation d'aménagement et de programmation au titre de l'article L151-6/7
- Orientation d'aménagement et de programmation au titre de l'article L151-8

Liste des emplacements réservés

N °	Description	Bénéficiaire	Surface en m²
2	Programme de logements dont 100% minimum de logements aidés	Commune	492
3	Programme de logements dont 100% minimum de logements aidés	Commune	96

Informations

- Risque aléa moyen de submersion marine

0 100 200 m

